

[Typ hier]

Groninger Wiedertocht

23 augustus 2020



Eindelijk is het dan zo ver, door het coronavirus is onze tocht verschoven van 29 maart naar vandaag. De rit brengt ons terug in de tijd. Vlak bij de stad Groningen ligt namelijk het oudste cultuurlandschap van ons land, het Nationaal Landschap Middag-Humsterland. In dit gebied leefden al vanaf de vroege ijzertijd mensen op wierden, kunstmatig opgeworpen woonheuvels. Die buiten Groningen worden aangeduid als terpen. Vele van deze wierden komen wij onderweg tegen, vaak gekroond met een mooie middeleeuwse kerk.

De tocht is circa 85 km lang, waar ongeveer halverwege is er een lunch voor ons geregeld is op het Landgoed Verhildersum, Wierde 40, 9965 TB Leens. Met een beetje hulp van de weergoden wordt het echt genieten van het mooie Groninger land.

Onder weg hebben we enkele vragen voor jullie, deze staan op een apart blad. Daarnaast is er voor de liefhebber een aantal zogenaamde paardensprongen opgenomen. De naam is afkomstig uit het schaakspel, door op deze manier te springen van letter naar letter ontstaat een woord van acht letters. Voor de winnaar van de vragen en puzzels staat een klein prijsje klaar.

De tocht eindigt waar deze begon bij Best Western Plus Hotel Aduard aan de Friesestraatweg 13 te Aduard. Wij verwachten dat jullie uiterlijk om 16.00 uur terug zijn.

Als organisatie hebben wij ons best gedaan een goede routebeschrijving te maken, wij zijn niet aansprakelijk voor de gevolgen van eventuele fouten in de route. Als deelnemer bent u zelf verantwoordelijk voor uw veiligheid en dient u zich aan de verkeersregels te houden.

Voor vragen of opmerkingen kunnen jullie ons bellen 06-13383266. Veel plezier met de rit.

Hans Letmaath en Jos Soppe

[Typ hier]

Aanvullende informatie

AFKORTINGEN

Re, Li, RD	rechts(af), links(af), rechtdoor
kruising	tenminste een viersprong
Y-splitsing	splitsing van wegen
EWL, EWR	einde weg, waar je dus Li of Re moet
VRW	voorrangsweg, -kruising of -splitsing, waar men voorrang moet verlenen
VKL	verkeerslichten (voetgangers/fietsoversteekplaatsen worden niet vermeld)
RTD	rotonde, verkeersplein, waarbij vermeld wordt: 1e, 2e of 3e afslag
g.o.i.	gaat over in
ri	richting

Tankstations langs de route




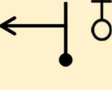
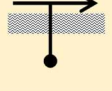
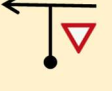






- TinQ Groningen – Friesestraatweg
Friesestraat 432
9746 TL Groningen
- Tamoil Express Aduard
Burg. Seinenstraat 24
9831 PW Aduard
- Shell Wehe Den Hoorn OZ
W.H. Timersmastraat 1
9964 AZ Wehe-den hoorn
- AVIA Xpress Winsum
Het Aanleg 1a
9951 SJ Winsum
- OK Winsum
Garnwerderweg 2a
9951 TP Winsum gn

[Typ hier]







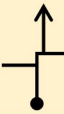






Routebeschrijving

No.	afstand		totaal		Richting	Beschrijving	extra
	Mijlen	Kilometers	Mijlen	Kilometers			
1	0,0	0,0	0,0	0,0		vanaf de parkeerplaats uitrit links	Langeweesterweg
2	0,0	0,0	0,0	0,0		Op voorrangskruising Re	Friesestraatweg, N355
3	0,9	0,9	1,4	1,4		Rechts aanhouden	Richting Oldehove
4	0,2	1,1	0,3	1,7		Li	
5	0,1	1,1	0,1	1,8		RTD 1e afslag, let op niet de provinciale weg op	N983
6	1,6	2,7	2,6	4,4		Over de brug (van Starckenborghkanaal) Li	Evert Harm Woltersweg
7	0,3	3,0	0,5	4,9		1e weg Re	Medenerweg, na 900m Li voor Kerkje van Harkema
VRAAG 1							
8	3,5	6,6	5,7	10,6		Op Y-splitsing links aanhouden	Medenerweg, vervolgen
9	0,2	6,8	0,4	11,0		EWR	Mentaweg
10	0,1	6,9	0,1	11,1		1e weg Li	Valgeweg
11	0,0	6,9	0,0	11,1		RD	Valgeweg vervolgen
12	0,2	7,1	0,4	11,5		EWR	Richting Winsum, Zijlsterweg















[Typ hier]

No.	afstand	totaal	afstand	totaal	Richting	Beschrijving	extra
	Mijlen		Kilometers				
13	0,8	8,0	1,3	12,8		Li	Richting Ezinge, Middagsterweg, na 1,3k Re Allersmaborg
VRAAG 2							
14	1,6	9,5	2,5	15,3		Re	Notweg
15	0,2	9,7	0,3	15,6		Re	Terpstraat gaat over in Slagtersrijge
VRAAG 3							
16	0,2	9,9	0,3	15,9		Li	Torenstraat, rechtdoor rijden over de brug
17	0,2	10,1	0,3	16,2		EWR	Richting Wierdenland, van Swinderenweg
18	0,9	10,9	1,4	17,6		EWL	Barnwerderweg, N983
19	1,8	12,7	2,9	20,5		Re	Jensemaweg
20	1,7	14,4	2,7	23,2		EWL	Noordhornerweg
21	0,1	14,5	0,2	23,4		Re	Frijtumerweg
22	0,4	14,9	0,6	24,0		Re	Richting Niehove, Frijtumerweg
23	0,9	15,8	1,5	25,5		EWL	Richting Niehove, feitelijk Rikkeraweg, straatbord zegt Niehoofsterweg
24	0,3	16,2	0,5	26,0		Li	Kloosterweg, bord verboden toegang kan worden genegeerd.

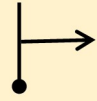
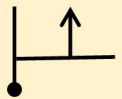
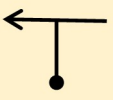
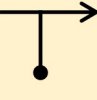

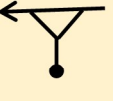
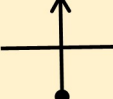
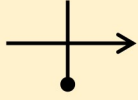

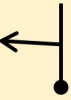
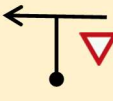
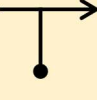
[Typ hier]

No.	afstand	totaal	afstand	totaal	Richting	Beschrijving	extra
	Mijlen		Kilometers				
25	0,1	16,2	0,1	26,1		Rond de kerk 2e weg Li	Dominee J. Wiegersweg
26	0,1	16,3	0,2	26,3		EWL	Rikkerdaweg
27	1,1	17,4	1,7	28,0		EWR	Richting Oldehove, Gaaikemaweg, g.o.i Aalsumerweg
28	1,6	19,0	2,5	30,5		EWL	Richting Zoutkamp, Electraweg
29	0,9	19,9	1,5	32,0		EWR	Richting Zoutkamp, Electraweg
30	1,7	21,6	2,7	34,7		EWL	Richting Zoutkamp, Hoofdstraat, volgen door Houwerzijl, wordt Zoutkamperweg en daarna Churchillweg
31	2,3	23,9	3,7	38,4		RD	Churchillweg vervolgen
32	0,1	24,0	0,2	38,6		RD	Tussen de meerpalen door Dorpsplein
VRAAG 4							
33	0,1	23,9	0,1	38,5		EWR	Reitdiepskade, g.o.i. Schoolstraat
34	0,1	24,0	0,2	38,7		EWL, krappe bocht	Sluisweg
35	0,1	24,1	0,1	38,8		EWR	Hunsingoweg, N388, g.o.i. Panserweg
36	1,6	25,7	2,5	41,3		Re	Richting Ulrum, Menneweersterweg
37	0,6	26,2	0,9	42,2		EWR	Richting Ulrum, Elensterweg

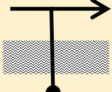
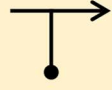

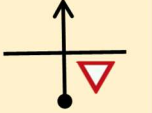
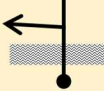
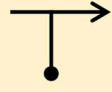
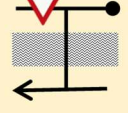
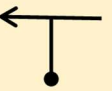
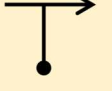
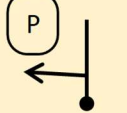

[Typ hier]

No.	afstand	totaal	afstand	totaal	Richting	Beschrijving	extra
	Mijlen	Kilometers	Kilometers	Kilometers			
38	0,5	26,7	0,8	43,0		Re	H. Scholtestraat
39	0,1	26,8	0,1	43,1		Li	H. Scholtestraat
40	0,1	26,8	0,1	43,2		Li	Kerkstraat
41	0,1	26,9	0,1	43,3		EWL	Marktstraat
42	0,1	27,0	0,1	43,4		EWR	Noorderstraat, na 60 meter, RD Leensterweg, richting Niekerk
43	0,4	27,4	0,7	44,1		EWL	Richting Leens, Leensterweg
44	1,4	28,8	2,2	46,3		Re	Wilhelminastraat
45	0,2	29,0	0,3	46,6		Re en direct weer Re	Zuster A. Westerhofstraat
46	0,2	29,2	0,4	47,0		Re	Hoofdstraat, g.o.i. Valge, g.o.i Wierde
VRAAG 5							
47	0,7	0,7	1,2	48,2		Li	Na 200 meter parkeren op het binnenterrein van Verhildersum
48	0,0	0,0	0,0	48,2		Aan het einde van de oprijlaan Li	Dijkstilsterweg
49	0,7	29,9	1,1	49,3		Op Kruising met N361 RD	Borgweesterweg, g.o.i. Doktor G. Redekerstraat, g.o.i Mernaweg
50	1,4	31,3	2,3	51,6		Li	Aagtsweg richting Eenrum, g.o.i. Raadhuisstraat
51	1,2	32,5	1,9	53,5		In bocht Li	Richting Pieterburen, Hoofdstraat

[Typ hier]

No.	afstand	totaal	afstand	totaal	Richting	Beschrijving	extra
	Mijlen		Kilometers				
52	0,0	32,5	0,0	53,5		1e weg Re	Hoogstraat
53	0,1	32,6	0,2	53,7		1e weg Re en direct 1e weg Li	Kerkbuurt-Oranjestraat
54	0,1	32,7	0,1	53,8		EWL	Oosterstraat
55	0,1	32,7	0,1	53,9		EWR	Richting Pieterburen, Oudeweg, g.o.i Handerweg
56	1,0	33,7	1,6	55,5		EWR	Saaxumhuizerweg
57	0,6	34,4	1,0	56,5		EWL	Richting Baflo, Eenrumerweg
58	0,9	35,3	1,5	58,0		Op Krusing met N363 RD	Heerestraat
59	0,2	35,5	0,3	58,3		Re	Kruisstraat, wordt Blokkenweg
60	0,1	35,5	0,1	58,4		EWR	Sijtsmaweg
61	0,0	35,5	0,0	58,4		1e weg Li	Laurentiusstraat, g.o.i. Emmastraat, g.o.i. Tinallingerweg, g.o.i. De Vennenweg
62	3,5	39,0	5,6	64,0		EWL	Richting Onderdendam, Winsumerweg
63	0,6	39,6	1,0	65,0		EWR	Richting Bedum, Warffumerweg

[Typ hier]

No.	afstand	totaal	afstand	totaal	Richting	Beschrijving	extra
	Mijlen		Kilometers				
64	0,1	39,7	0,1	65,1		EWR	Achterweg, g.o.i Winsumertreepad, g.o.i Ringoven, g.o.i Trekweg naar Onderdendam,
65	2,7	42,4	4,4	69,5		EWR	Trekweg naar Onderdendam
66	0,1	42,5	0,1	69,6		Y-splitsing Li	Trekweg naar Onderdendam, g.o.i Kerkstraat, g.o.i Borgweg
67	1,0	43,5	1,6	71,2		Op Kruising met N361 RD	Garnwerderweg, weg vervolgen door Garnwerd heen rijden
68	3,0	46,5	4,9	76,1		Li	Richting Aduard, Aduarderdiep
69	3,2	49,8	5,2	81,3		EWR	Evert Harm Woltersweg
70	0,6	50,3	0,9	82,2		Li brug over en dan Re	Albert Harkemaweg
71	0,6	50,9	0,9	83,1		EWL	Burgemeester Seinenstraat
VRAAG 6							
72	0,7	51,6	1,1	84,2		EWR	Friesestraatweg, N355
73	0,2	51,8	0,4	84,6		Li	Langeweesterweg
74	0,0	51,8	0,0	84,6		Finish rechts	Hotel Aduard
VRAAG 7							

[Typ hier]

Vragenformulier:

Deelnemers:.....

Vraag 1: Hoe heet het theehuisje bij de kerk

Antwoord:.....

Paardensprong 1:

T	K	O
O		E
R	S	L

Antwoord:.....

Vraag 2: Aan welk water ligt de Allersmaborg

Antwoord:.....

Paardensprong 2:

A	L	S
J		F
E	W	I

Antwoord:.....

Vraag 3: Uit welke eeuw stamt het kerkje in Ezinge

Antwoord:.....

Paardensprong 3:

L	A	O
K		Z
A	O	D

Antwoord:.....

[Typ hier]

Vraag 4: Welke arbeid verricht de vrouw boven op de dijk

Antwoord:.....

Paardensprong 4:

A	O	K
R		S
B	A	E

Antwoord:.....

Vraag 5: Welke wandelroute kunt u volgen vanaf borg Verhildersum

Antwoord:.....

Paardensprong 5:

X	R	E
I		C
U	E	S

Antwoord:.....

Vraag 6: Wat was de eerste functie van de kerk in Aduard

Antwoord:.....

Paardensprong 6:

R	T	N
U		U
S	T	P

Antwoord:.....

Vraag 7: Welk dier vormen de eerste letters van de oplossingen van de paardensprongen?

Antwoord:.....